

Catato dei Fabbricati - Situazione al 23/05/2018 - Comune di GENOVA (D969) - Sez.Urb.: SQ - Foglio: 5 - Particella: 1086 - Subalterno: 2 <

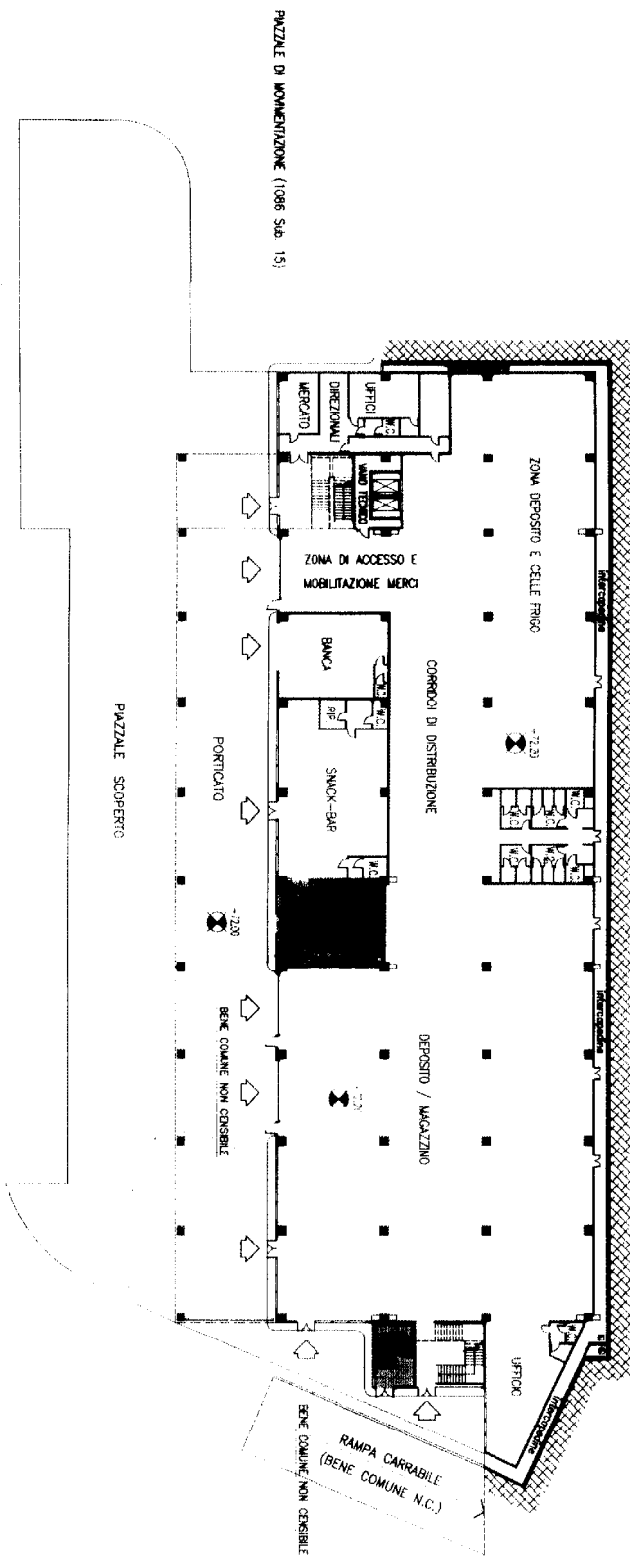
10 metri

Ministero delle Finanze
CATASTO EDILIZIO URBANO (R.D.L. 13-4-1939, n. 652)
 DIREZIONE GENERALE DEL CATASTO E DEI SISTEMI
 GENOVA
 Planimetria di attu. in Comune di via
 VIA GASTALDI
 S.N.C.



MOD. AN (CEU)
 LIBRE
 400
 S.N.C.

PIANO TERRA
 H. 4,40





Roma - Istituto Poligrafico e Zecca dello Stato - PV

Ultima planimetria in atti

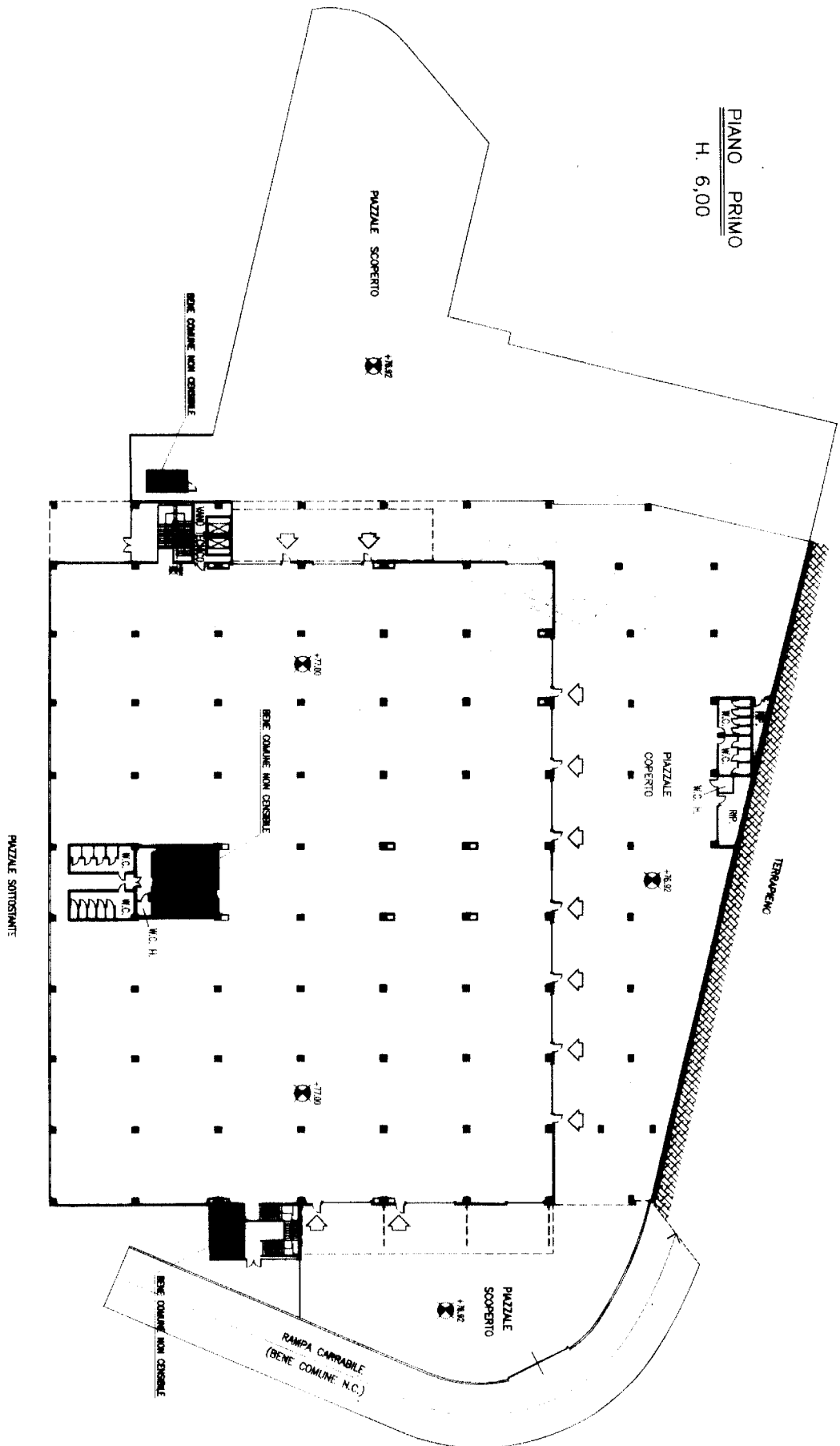
Data presentazione:06/07/2001 - Data: 23/05/2018 - n. T289179 - Richiedente: 08866890158
 Totale schede: 2 - Formato di acquisizione: A3(297x420) - Formato stampa richiesto: A4(210x297)

Dichiarazione di N.C. Denuncia di variazione
 Identificativi catastali
 5 M896 sub. 2
 Completata dal **PIRELLI**
 Iscritta al albo de **GENOVA** della provincia di **GENOVA**
 Firma **PIRELLI**
 RISERVATO ALL'UFFICIO SCALA 1/500



Roma - Istituto Poligrafico e Zecca dello Stato - P.Y.

PIANO PRIMO
H. 6,00



Planimetria di ultim. in Comune di GENOVA



CATASTO EDILIZIO URBANO (RD.L. 13-4-1939, n. 652)
DIREZIONE GENERALE DEL CATASTO E DEI SISTEMI

Catascio dei Fabbricati - Situazione al 29/05/2001 - Foglio: 5 - Particella: 1086 - Subalterno: 2 -
Sez. Urb.: SQ - Foglio: 5 - Particella: 1086 - Subalterno: 2 -
10 metri

VIA GASTALDI

LIBRE
400

MOD. AM (CE)

Dichiarazione di N.C.
Denuncia di variazione

Completata dal
iscritto all'Albo de

RESERVAZIONE DEL DIRITTO

Identificativi catastali
F. 5
n. 1096 sub. 2

Geom. Luciano PICCINELLI
Firma

GENOVA



Ultima planimetria in atti

