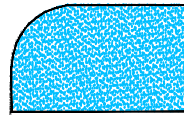


Data presentazione: 06/07/2001 - Data: 23/05/2018 - n. T289179 - Richiedente: 08866890158

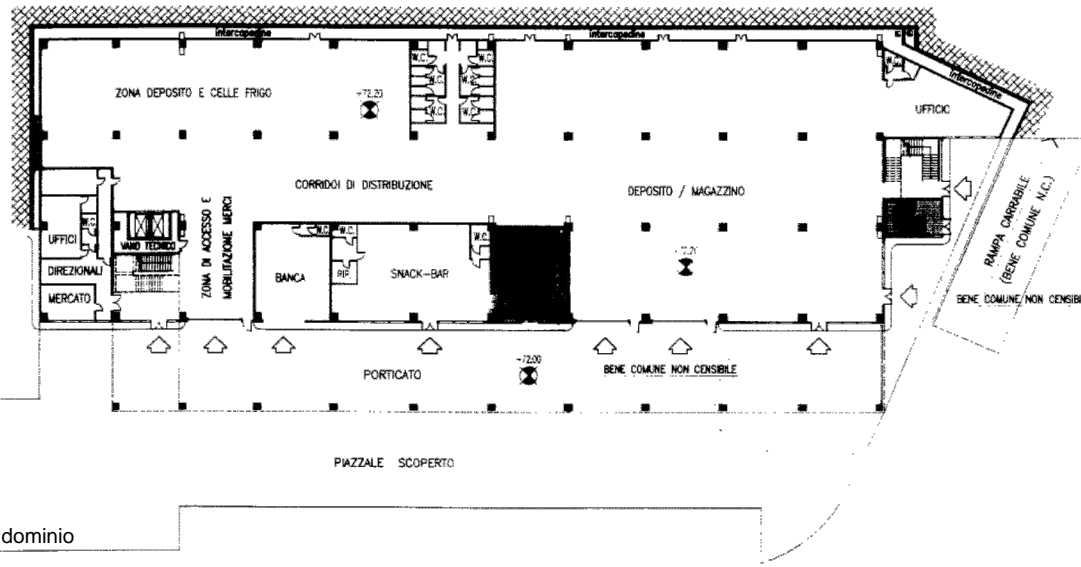
Mod. 100/01 - Programmazione e Azioni Urbanistiche - P.U.

PIANO TERRA
H. 4,40

PIAZZALE DI MOVIMENTAZIONE (1086 Sub. 15)



Area locata dal Condominio



10 metri

Catasto dei Fabbricati - Situazione al 23/05/2018 - Comune di GENOVA (D969) - < - Sez. Urb.: SQ - Foglio: 5 - Particella: 1086 - Subalterno: 2 >

MOD. AN (CEU)
LIRE 400
S.N.C

MINISTERO DELLE FINANZE
DIREZIONE GENERALE DEL CATASTO E DEI SS.TT.EE.
CATASTO EDILIZIO URBANO (RDL 13-4-1939, n. 652)
GENOVA via VIA GASTALDI civ. S.N.C

Planimetria di u.i.u. in Comune di.....

ORIENTAMENTO



Scala 1:500

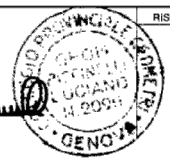
Dichiarazione di N.C.
Denuncia di variazione

Identificativi catastali:
F. 5
n. 1086 sub. 2

Compiuta dal Geom. Luciano PICCINELLI
Iscritto all'albo de Geometri
della provincia di GENOVA n. 2099
data 23/05/2018 Firma [Signature]

RI RISERVATO UFFICIO

3



Ultima planimetria in atti
Data presentazione: 06/07/2001 - Data: 23/05/2018 - n. T289179 - Richiedente: 08866890158
Totale schede: 2 - Formatazione: A3(297x420) - Formato stampa richiesto: A4(210x297)