










Legenda

-  Perimetro intero comparto
-  Aree interessate da iniziativa privata
-  Aree escluse dal lotto di intervento
-  Demolizioni
-  Canale pubblico
-  Sedime viabilità sostitutiva della sopraelevata
-  Servitù temporanea per realizzazione viabilità
-  Localizzazione dei sondaggi e dei carotaggi effettuati

ALLEGATO F


 COMUNE DI GENOVA
 WATERFRONT DI LEVANTE DI GENOVA
 SCHEMA DI VENDITA
 COMPLESSO EX FIERISTICO
 ED EDIFICIO EX ANSALDO-NIRA
 OPERE PUBBLICHE
 maggio 2018 scala 1:2.000
PIATTE SALVE MIGLIORI DETTAGLI CATASTALI